План первого этажа (М 1:100)

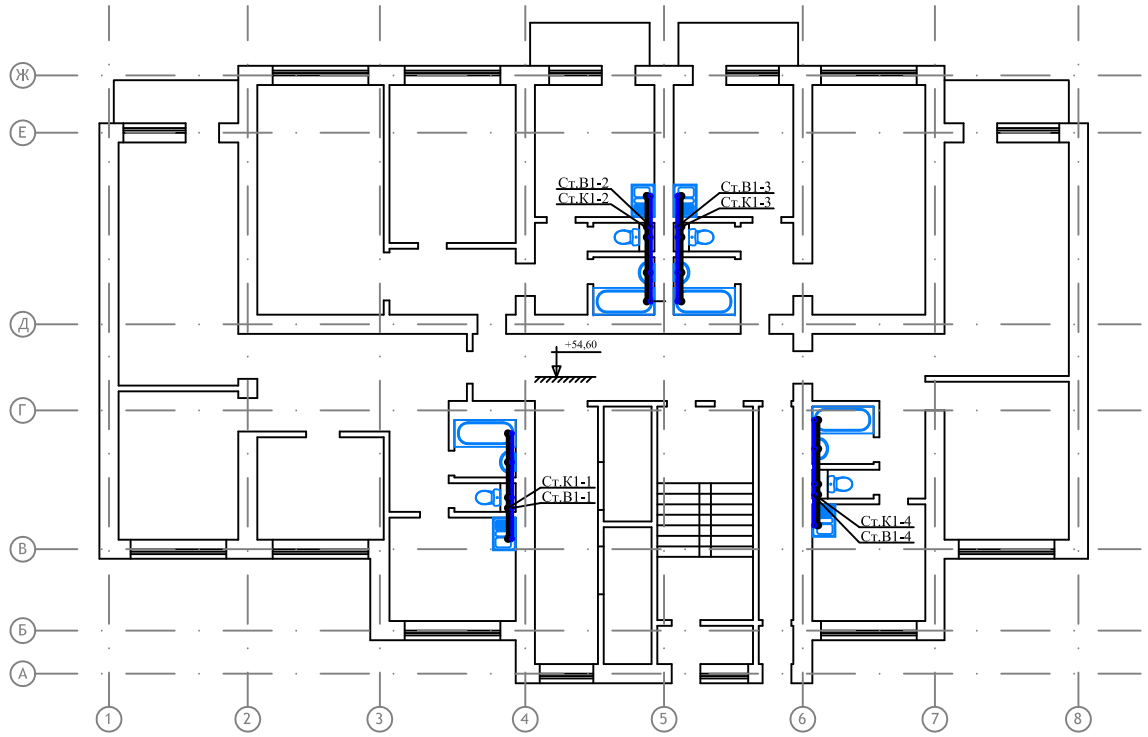

План подвала (М 1:100)

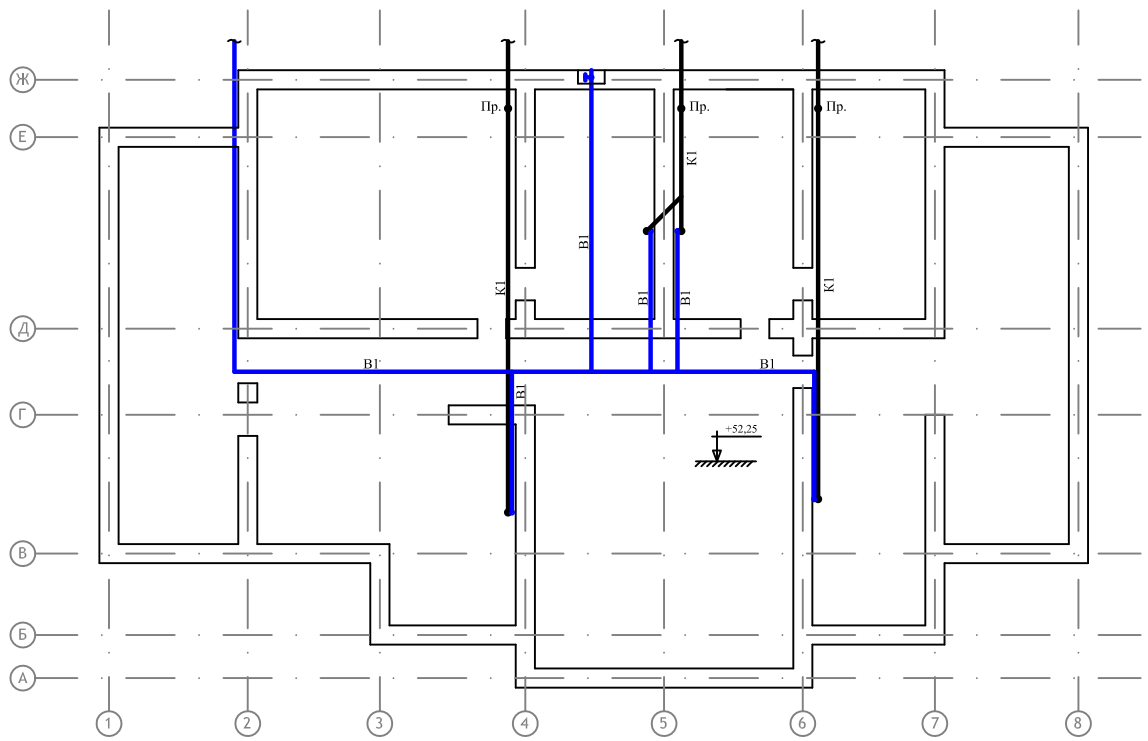

Продольный профиль дворовой водоотводящей сети

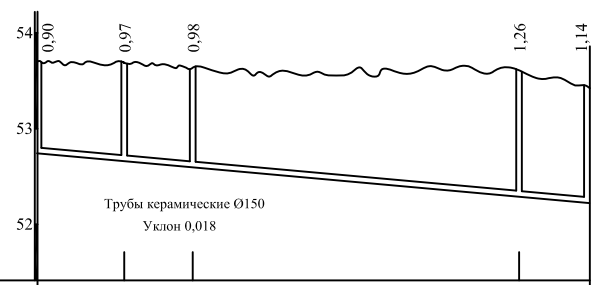

Отметки земли у люков колодцев	53,70	53,69	53,64		53,61	53,42
Отметки лотков труб	52,80	52,72	52,66		52,35	52,28
Длины участков	4,53	3,58		17,05		3,70
Номера участков	ККI-1	ККI-2	ККI-3		КК	КГК

Аксонометрическая схема внутренней канализации (М 1:100)

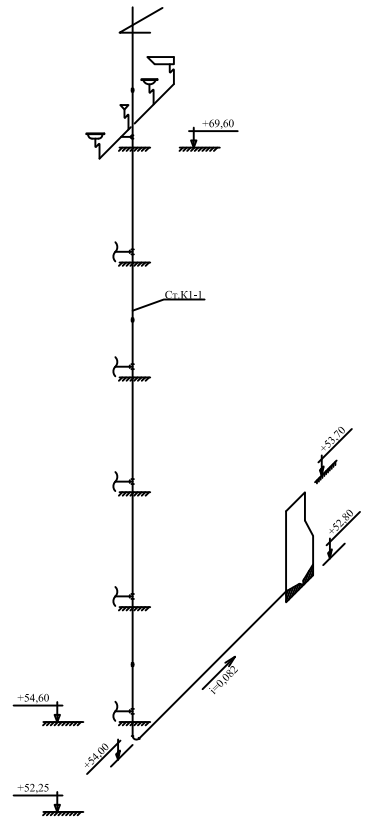

Генплан участка (М 1:500)

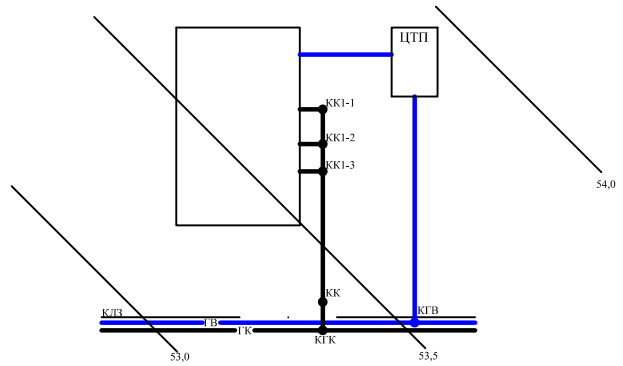

Аксонометрическая схема внутреннего водопровода здания (М 1:100)

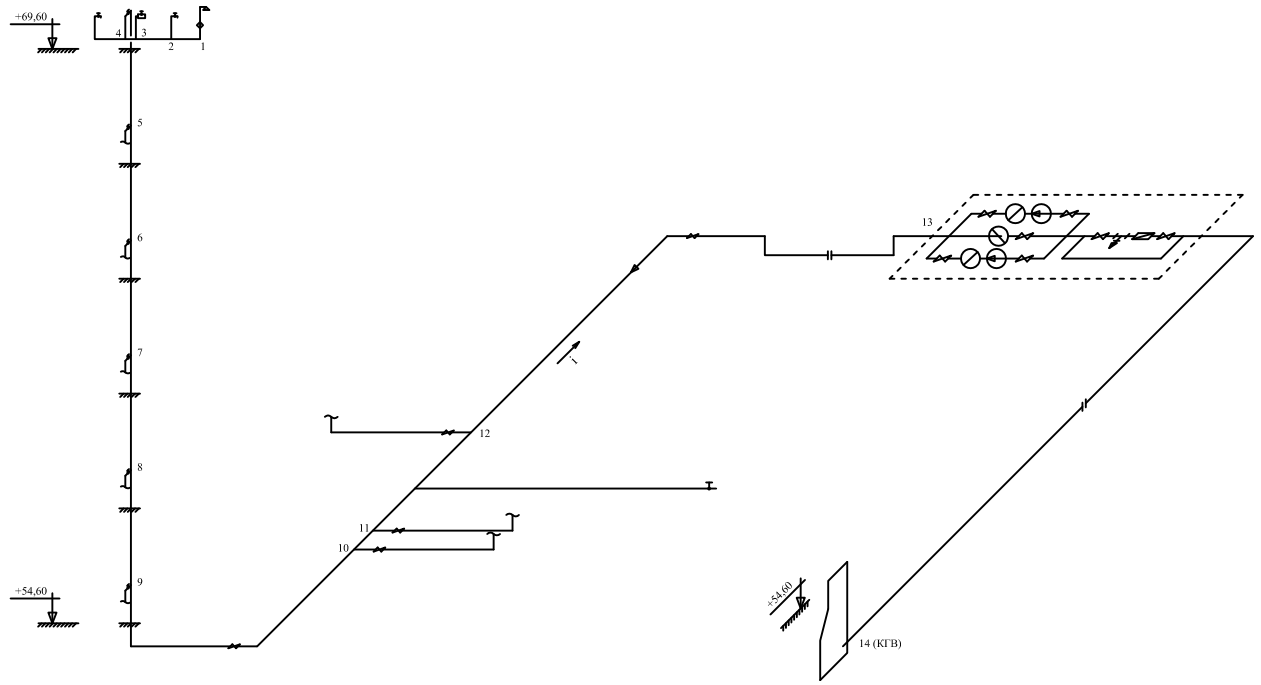

Изм.	Лист	№ докум	Подпись	Дата
Разработал		Павлова А.В.		
Проверил		Орлов В.А.		

Курсовая работа по дисциплине: "Водоснабжение и водоотведение"

Кафедра водоснабжения	Стадия	Лист	Листов
	Р	1	1
МГСУ, ТГВ, III курс,(з/о)	2010 год		